



SCHAFFHAUSEN



BUCH

NUTZUNGSPLANUNGSREVISION 2008

ZONENPLAN 2008

Situation 1:5000

Beschlossen durch die Gemeindeversammlung am: 16. April 2009

Öffentliche Auflage vom 24. April 2009 bis 14. Mai 2009

Namens des Gemeinderates

Der/die Gemeindepräsident/in

R. Juppell

Der/die Schreiber/in

S. Gude

Genehmigt durch den Regierungsrat am: 14. Juli 2009

Der Staatsschreiber

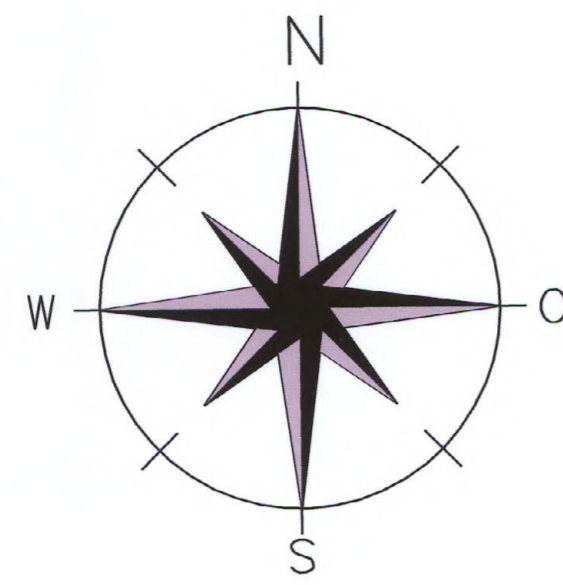
Stefan Bilger

Dr. Stefan Bilger

planIMPULS
KIEFER AG
Chnebelgässli 3, 8260 Stein am Rhein
Fon 052-742 03 30, Fax 052-742 03 32
Mettenstrasse 18, 8264 Eschenz
Fon 052-742 03 31, Fax 052-742 03 32
info@kiefer.ch, www.kiefer.ch

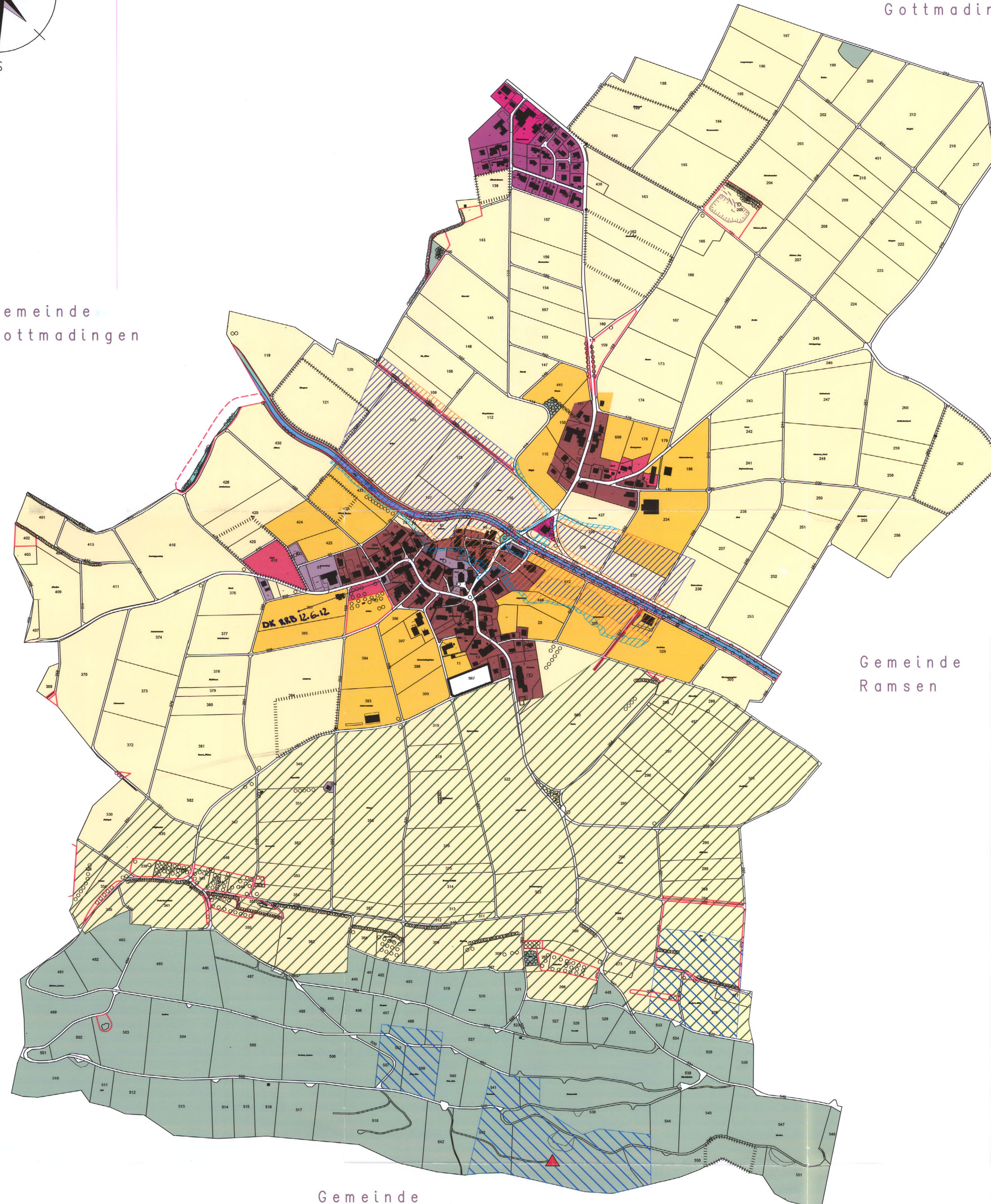
PLAN NR.	P-180/12a				
FORMAT:	75 x 84				
ÄND.	ENTW.	GEZ.	KONTR.	DATUM	FREIG.
KI	SW	KI	KI	26.11.08	KI
ra	KI	SW	KI	12.03.09	KI

GENEHMIGUNG: **KANTON**



Gemeinde
Gottmadingen

Gemeinde
Gottmadingen



Gemeinde
Ramsen

Gemeinde
Gailingen

Gemeinde
Gailingen

Legende :

Bauzonen

- DK Dorfkerzone
- WE Wohnzone 1-2 Geschosse
- W2 Wohnzone 2 Geschosse
- WG Wohn- und Gewerbezone
- OE Zone für öffentliche Bauten

Landwirtschaftszonen

- LW I Landwirtschaftszone 1
- LW II Landwirtschaftszone 2
- BR Baulandreservezone

Schutzonen

- G Gewässer
- F Freihaltezone
- LS Landschaftsschutzzone
- Ns Naturschutzzone


Überlagernde Zonen

- AS Archäologische Schutzzone

Weitere Informationen

- GZ Gefahrenzone
 - Erhebliche Gefahr
 - Mittlere Gefahr
 - Geringe Gefahr
 - Restgefahr
- W Wald (Dessen Abgrenzung ist nicht rechtsverbindlich)
- Verkehrsfläche
- Aussichtspunkt
- Geschützte Hecken, Einzelbäume und Feldgehölze
- GWZ Grund- und Quellwasserschutzzone (siehe Grund- und Quellwasserschutzzonereglement und zugehörige Pläne I)

1 : 5000



Die Vermessung der Bauzonenabgrenzung ist dem Bauzonenplan 1:2000 (Plan Nr. P-180/11a) zu entnehmen