




SCHAFFHAUSEN



BUCH

NUTZUNGSPLANUNGSREVISION 2008

ZONENPLAN 2008

Situation 1:5000

Beschlossen durch die Gemeindeversammlung am: 16. April 2009

Öffentliche Auflage vom 24. April 2009 bis 14. Mai 2009

Namens des Gemeinderates
Der/die Gemeindepräsident/in

Der/die Schreiber/in

Genehmigt durch den Regierungsrat am:
Der Staatsschreiber

planIMPULS
KIEFER AG

Chnebelgässli 3, 8260 Stein am Rhein
Fon 052-742 03 30, Fax 052-742 03 32
Mettliersstrasse 10, 8264 Eschensch
Fon 052-742 03 31, Fax 052-742 03 32
info@kiefer.ch, www.kiefer.ch

PLAN NR. P-180/12a
FORMAT: 75 x 84

AND.	ENTW.	GEZ.	KONTR.	DATUM	FREIG.
KI	SW	KI	KI	26.11.08	KI
a	KI	SW	KI	12.03.09	KI

GENEHMIGUNG:

AUSFERTIGUNG FÜR:

Legende :

Bauzonen

- DK Dorfkerzone
- WE Wohnzone 1-2 Geschosse
- W2 Wohnzone 2 Geschosse
- WG Wohn- und Gewerbezone
- OE Zone für öffentliche Bauten

Landwirtschaftszonen

- LW I Landwirtschaftszone 1
- LW II Landwirtschaftszone 2
- BR Baulandreservezone

Schutzzonen

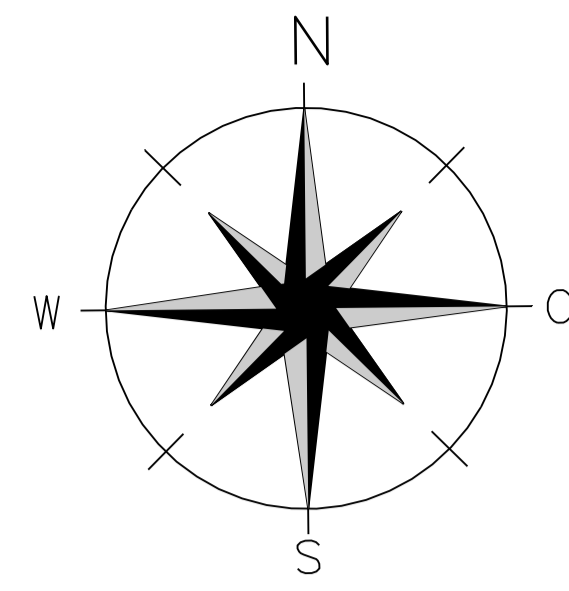
- G Gewässer
- F Freihaltezone
- LS Landschaftsschutzzone
- Ns Naturschutzzone

Überlagernde Zonen

- AS Archäologische Schutzzone

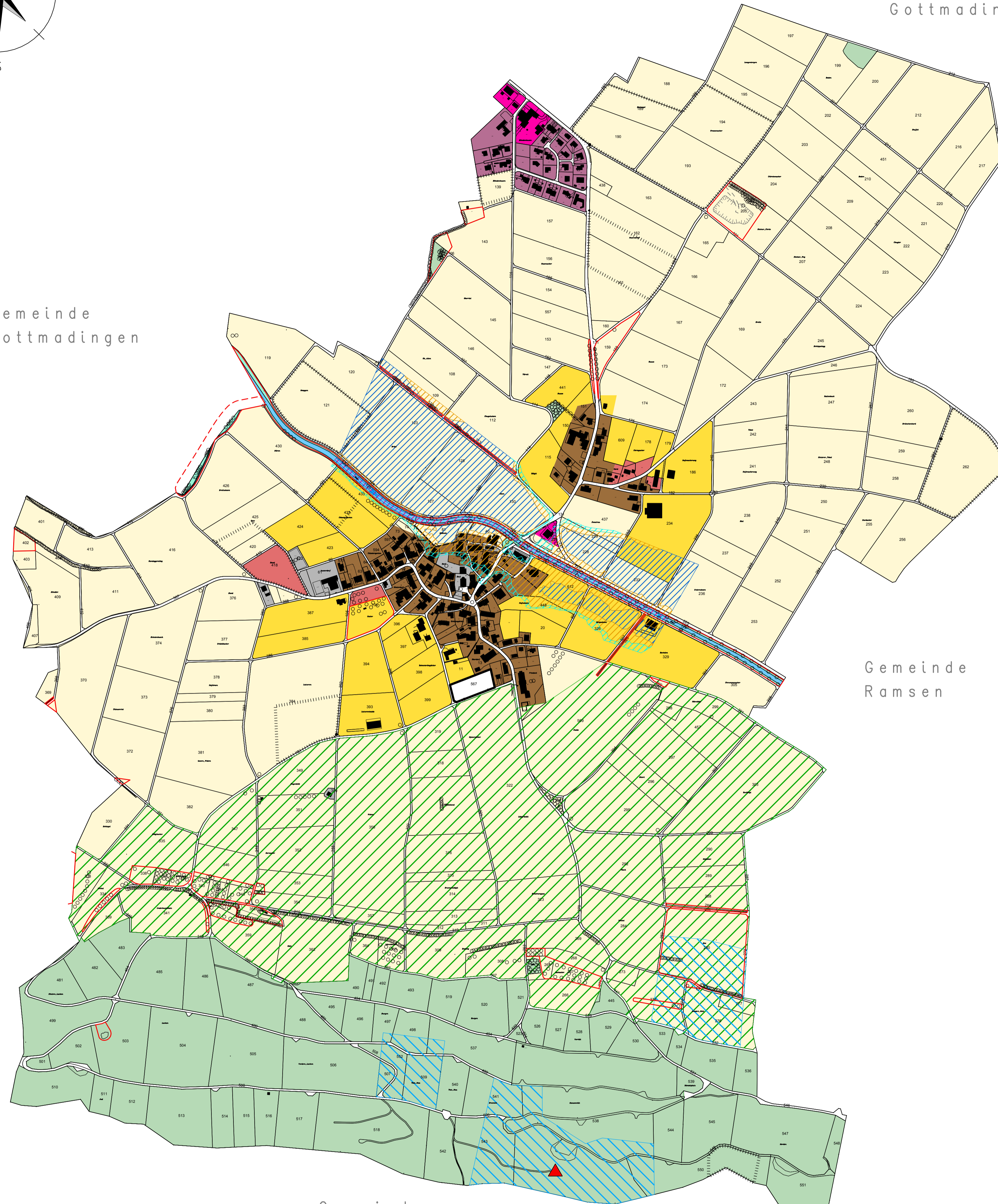
Weitere Informationen

- GZ Gefahrenzone
 - Erhebliche Gefahr
 - Mittlere Gefahr
 - Geringe Gefahr
 - Restgefahr
- W Wald (Dessen Abgrenzung ist nicht rechtsverbindlich)
- Verkehrsfläche
- Aussichtspunkt
- Geschützte Hecken, Einzelbäume und Feldgehölze
- GWZ Grund- und Quellwasserschutzzone (siehe Grund- und Quellwasserschutzzonenreglement und zugehörige Pläne !)



Gemeinde
Gottmadingen

Gemeinde
Gottmadingen



Gemeinde
Ramsen

Gemeinde
Gailingen

Gemeinde
Gailingen

1 : 5000

0m 50m 100m 200m 300m 400m 500m

Die Vermessung der Bauzonenabgrenzung ist dem
Bauzonenplan 1:2000 (Plan Nr. P-180/11a) zu entnehmen